


Jablonec nad Nisou – městská památková zóna

Hodnotící list objektu k plánu ochrany a hodnocení území památkové zóny:

1. Adresa (ulice, č. orient.):	Jungmannova 6
č.p. 497	
2. Rejstříkové č. ÚSKP:	
3. Katastrální území:	Jablonec nad Nisou
4. St. parcela číslo:	51/2
5. Název nemovitosti:	městský dům
6. Vlastník:	Švarc Radek Švarc Václav Švarc Zdeněk JUDr.
9. Stavební typ:	bytový dům s obchodními prostory
10. Počet obj., výčet objektů:	1
11. Počet podlaží:	4 NP, 1 PP
12. Autor architektonického návrhu (a poslední významné stavební etapy):	
13. Rok postavení, rok poslední významné obnovy, restaurování apod.:	- postaven koncem 19. století
14. Slohové zařazení, architektonická kvalita, urbanistický význam:	- hodnotný neorenesanční dům (poslední patro přestavěno) - leží východně od centra památkové zóny na severní straně náměstí Dr. Farského
15. Regulativy pro další užívání a obnovu:	- zachovat obchod - přerušit přízemí - dokončit opravu fasád
16. Existující stavebně-historické, památkové, restaurátorské, archeologické a jiné průzkumy k nemovitosti (úplný název průzkumu a jeho autor, rok pořízení, místo archivace):	
17. Charakteristika souhrnné památkové hodnoty nemovitosti:	- řadový nárožní třípatrový dům s plochou střechou a schodišťovým rizalitem při východní fasádě - hlavní průčelí je obráceno do náměstí, boční fasáda je řešena obdobně, v přízemí byly odstraněny plastické prvky a osazeny široké výkladce a vstupní dveře z kovových profilů, přízemí je od 1. patra odděleno profilovanou římsou, v 1. a 2. patře se zachovalo původní řešení fasády mimo oken, která jsou plastovými replikami původních, krajní osy jsou zvýrazněny v mírně přestupujících rizalitech, v 1. patře jsou okna sifedních os zasazena do edikul s trojúhelnými frontony, okna v rizalitu mají pouze trojúhelné frontony, okna ve 2. patře jsou lemována šambránami s klenákem v ose, okna v rizalitu mají nadpraží zdobené segmentově tvarovaným lizénovým pásem s klenákem v ose, omítky rizalitu jsou členěny horizontálními štukovými pásy, ve sifedních osách byl použit obklad z keramických cihel, který zdobí i na nadpraží oken v rizalitu, fasáda je zakončena konzolovou profilovanou korunní římsou nad kterou je nastaveno patro obložené eternitem, z původních nárožních věžic se zachovala pouze šluková výzdoba rámuující krajní okna - v interiérech zachováno několik původních konstrukcí a prvků (litiinové sloupy, schodiště, zábradlí apod.)

<p>18. Stavební, urbanistické, popř. výtvarné závady na objektu:</p> <ul style="list-style-type: none">- řešení přízemí- plastová okna
<p>19. Předmět (způsob) památkové ochrany:</p> <ul style="list-style-type: none">- jedná se o objekt zájmu památkové péče
<p>20. Zpracoval: Ing. Hana Luštická Ing. arch. Tomáš Šantavý</p> <p>Datum: XII/2001</p>
<p>Poznámka:</p>
<p>21. Aktualizace 08.2013: Stavební charakter objektu:</p> <ul style="list-style-type: none">- hmotové řešení objektu beze změny- stavební zásahy do fasády nejsou provedeny <p>Technický stav:</p> <ul style="list-style-type: none">- fasády jsou opraveny, jejich rekonstrukce je dokončena- přízemí nepředěláno- plastová okna nenahrazena
<p>22. Objekt evidován jako architektonicky významná stavba v evidenci ÚAP</p>
<p>23. Fotodokumentace:</p> 

Jablonec nad Nisou – městská památková zóna

Hodnotící list objektu k plánu ochrany a hodnocení území památkové zóny:

1. Adresa (ulice, č. orient.):	Podhorská 11
č.p. 582	
2. Rejstříkové č. ÚSKP:	5-5459/2
3. Katastrální území:	Jablonec nad Nisou
4. St. parcela číslo:	52/2
5. Název nemovitosti:	fara
6. Vlastník:	Náboženská obec církve československé husiiské v Jablonci nad Nisou Podhorská 582/11, 46601 Jablonec nad Nisou
9. Stavební typ:	obytný dům s kulturní a společenskou funkcí
10. Počet obj., výčet objektů:	1
11. Počet podlaží:	3 NP
12. Autor architektonického návrhu (a poslední významné stavební etapy):	arch. Thyll (Liberec) stavěli zednický mistr Schwarzbach a tesařský mistr Jakob Miksch z Jablonce



13. Rok postavení, rok poslední významné obnovy, restaurování apod.:

- postaven 1865-66 (základní kámen položen 3. 5. 1865)

14. Slohové zařazení, architektonická kvalita, urbanistický význam:

- dům v novorománském slohu
- leží výhodně od centra památkové zóny a je součástí zástavby severní strany Podhorské ulice

15. Regulativy pro další užívání a obnovu:

- zachovat bydlení i kulturní a společenské využití (příp. i lékařské ordinace)
- opravit fasády

16. Existující stavebně-historické, památkové, restaurátorské, archeologické a jiné průzkumy

k nemovitosti (úplný název průzkumu a jeho autor, rok pořízení, místo archivace):

17. Charakteristika souhrnné památkové hodnoty nemovitosti:

- samostatný dvoupatrový dům s polozapuštěným přízemím a sedlovou střechou, při zadní fasádě schodišťový řízliti
- průčelní fasáda je pětiosá, tři sířední osy jsou zvýrazněny v mírně předstupujícím řízallu, okna jsou obdélná segmentově ukončená, dřevěná, dvojíitá s poutcem trojkřídlová a třítabulková mělice osazená ve zkosených špalecích, v krajních osách 1. a 2. patra jsou okna sdrůžená – dvoukřídlová s poutcem, nad okny je naznačena z režných cíhel segmentová nadokenní římsa, nad vstupem ve sířední ose se zapuštěnými původními dveřmi tvoří římsa lomený oblouk, fasáda je bez zdobení, pouze pod profilovanou korunní římsou ukončující fasádu je pás členěný větracími okénky a zdobený jednoduchým geometrickým motivem
- v interiérech se zachovala řada původních architektonických prvků a detailů

<p>18. Stavební, urbanistické, popř. výtvarné závady na objektu:</p> <ul style="list-style-type: none"> - poškozené omítky 	
<p>19. Předmět (způsob) památkové ochrany:</p> <ul style="list-style-type: none"> - exteriéry i interiéry se všemi stavebními konstrukcemi a architektonickými detaily - fara je součástí areálu kostela církve čs. husitské (rejstříkové č. 5-5459) tvořeného kostelem (rejstříkové č. 5-5459/1) a farou (rejstříkové č. 5-5459/2) 	<p>Datum: XII/2001</p>
<p>20. Zpracoval:</p> <p>Ing. Hana Luštická Ing. arch. Tomáš Šantavý</p>	
<p>Poznámka:</p> <p>21. Aktualizace 08.2013:</p> <p>Stavební charakter objektu:</p> <ul style="list-style-type: none"> - hmotové řešení objektu beze změny - stavební zásahy do fasády nejsou provedeny <p>Technický stav:</p> <ul style="list-style-type: none"> - fasáda prošla rekonstrukcí, poškozené omítky byly opraveny - sokl kamenný 	
<p>22. Objekt evidován jako nemovitá kulturní památka v seznamu ÚSKP</p>	
<p>23. Fotodokumentace:</p>  <p>The photograph shows the entrance of a building with a white facade. The entrance features a wooden door with a glass panel and a window to the right. Above the door and window are signs for 'B OUTLET' and 'fashibout'. The building is situated on a street with a sidewalk and a road in the background.</p>	

Jablonec nad Nisou – městská památková zóna

Hodnotící list objektu k plánu ochrany a hodnocení území památkové zóny:

1. Adresa (ulice, č. orient.):	Jungmannova 8
č.p. 685	
2. Rejstříkové č. ÚSKP:	
3. Katastrální území:	Jablonec nad Nisou
4. St. parcela číslo:	64/4
5. Název nemovitosti:	městský dům
6. Vlastník:	ČESKÝ RADIOKLUB U Pergamenky 1511/3 Holešovice, Praha 7
9. Stavební typ:	obytný dům s provozními prostory
10. Počet obj., výčet objektů:	1
11. Počet podlaží:	2 NP, 1PP
12. Autor architektonického návrhu (a poslední významné stavební etapy):	



13. Rok postavení, rok poslední významné obnovy, restaurování apod.:

- postaven koncem 19. století

14. Slohové zařazení, architektonická kvalita, urbanistický význam:

- původně dům s bohatě řešenou eklektickou fasádou
- leží severozápadně od centra památkové zóny na rohu ulic Jungmannovy a Smetanovy


15. Regulativy pro další užívání a obnovu:

- zachovat bydlení i prodejny a kancelářské prostory
- opravit omítky, obnovit alespoň v náznacích původní plasticitu fasád
- po dožití nahradit stávající plechovou sítěšní krytinu šablonou typu eternit nebo taškou

16. Existující stavebně-historické, památkové, restaurátorské, archeologické a jiné průzkumy k nemovitosti (úplný název průzkumu a jeho autor, rok pořízení, místo archivace):

17. Charakteristika souhrnné památkové hodnoty nemovitosti:

- řadový nárožní jednopatrový dům s valbovou sítěchou a dvěma dvorními křídly s pultovou sítěchou
- hlavní průčelí je patnáctiosé, v 1. ose zleva je umístěn hlavní vstup do domu s nepůvodními vstupními dveřmi (ve vestibulu se zachovala štuková výzdoba) další vstup je v 7. ose, ostatní osy jsou okenní, okna jsou původní obdélná dřevěná dvojitá s poutcem čtyřkřídlová čtyřabulková, ve 4. a 12. ose pod arkýři segmentově zakončena trojdielná s poutcem šesilkrídlová, šestilabulková, přízemí je od 1. patra odděleno římsou se zjednodušenou profilací, v 1. patře je ve 4. a 12. ose obdélný dvouosý arkýř nesený mohutnými volutovými konzolami (jediný zbytek původní bohaté výzdoby fasád) okna v arkýři jsou zakončena půlkulatě, fasádu ukončuje korunní římsa se zjednodušenou profilací
- v interiérech se zachovaly některé původní detaily

<p>18. Stavební, urbanistické, popř. výtvarné závady na objektu:</p> <ul style="list-style-type: none"> - fasády zbavené plastických prvků - plechová sřešní krytina 	
<p>19. Předmět (způsob) památkové ochrany:</p> <ul style="list-style-type: none"> - objekt dobýváající charakter památkové zóny 	
<p>20. Zpracoval: Ing. Hana Luštická Ing. arch. Tomáš Šantavý</p>	<p>Datum: XII/2001</p>
<p>Poznámka: Na severní fasádě severního dvorního křídla zachováno plastické členění.</p>	
<p>21. Aktualizace 08.2013: Stavební charakter objektu:</p> <ul style="list-style-type: none"> - hmotové řešení objektu beze změny - stavební zásahy do fasády nejsou provedeny <p>Technický stav:</p> <ul style="list-style-type: none"> - původní okna nahrazena dřevěnými replikami, v suterénu jsou okna plastová - fasády opraveny, původní plasticita nebyla nahrazena 	
<p>22. Objekt zařazen mezi architektonicky cenné stavby – Kategorie I.</p>	<p>Architektonicko-stavební podstata objektu je zachována. Architektonická kvalita objektu spoulytváváí charakter MPZ.</p>
<p>23. Fotodokumentace:</p>	

Jablonec nad Nisou – městská památková zóna

Hodnotící list objektu k plánu ochrany a hodnocení území památkové zóny:

1. Adresa (ulice, č. orient.):	Podhorská 13
č.p. 772	
2. Rejstříkové č. ÚSKP:	
3. Katastrální území:	Jablonec nad Nisou
4. St. parcela číslo:	652
5. Název nemovitosti:	městský dům
6. Vlastník:	Bayer Zdeněk Máchova 773/21, Jablonec nad Nisou
9. Stavební typ:	obytný dům s obchodním prostorem
10. Počet obj., výčet objektů:	1
11. Počet podlaží:	2 NP, 1 PP, obytné podkrovní
12. Autor architektonického návrhu (a poslední významné stavební etapy):	



13. Rok postavení, rok poslední významné obnovy, restaurování apod.:

- postaven v roce 1894
- v 90. letech 20. století

14. Slohové zařazení, architektonická kvalita, urbanistický význam:

- dům s eklektickou fasádou
- leží výhodně od centra památkové zóny a je součástí řadové zástavby severní strany Podhorské ulice

15. Regulativy pro další užívání a obnovu:


- zachovat bydlení i obchod
- po dožití stávající krytiny z lepenkového šindele zvolit jiný druh krytiny – tašky nebo šablony typu eternit (eventuálně břidličné šablony)
- výhledové vyměnití plastová okna za dřevěná

16. Existující stavebně-historické, památkové, restaurátorské, archeologické a jiné průzkumy

k nemovitosti (úplný název průzkumu a jeho autor, rok pořízení, místo archivace):

17. Charakteristika souhrnné památkové hodnoty nemovitosti:

- řadový jednopatrový dům se sedlovou střechou s vikýři
- průčelní fasáda je lomená, sokl je obložen kamenným obkladem, v 1. části novodobě upraveného přízemí je 1. osou zleva bývalý průjezd přestavěný na rychlé občerstvení, následuje široký výkladec který nahradil původní vstup do obchodu s výkladem, ve 2. části je zapuštěný vstup do provozovny s totožnými výkladci po obou stranách (původně 4 okenní osy) a poslední je zapuštěný vstup do domu, přízemí je od 1. patra odděleno profilovanou římsou, 1. patro je osmiosé, omítky jsou zdobeny bosáží, nároží jsou zvýrazněna kamery bosáže, okna jsou novodobá plastová dělená do lalinského kříže, mají profilované šambrány, přímé římsy nesené volutovými konzolami (původně měla 1. osa zprava – vstupní trojúhelný fronton) a parapety zdobené zrcadly, fasáda je zakončena profilovanou konzolovou hlavní římsou
- stav interiéru není znám

<p>18. Stavební, urbanistické, popř. výtvarné závady na objektu:</p> <ul style="list-style-type: none">- střešní krytina z lepenkového šindele- plastová okna	
<p>19. Předmět (způsob) památkové ochrany:</p> <ul style="list-style-type: none">- objekt zájmu památkové péče	
<p>20. Zpracoval: Ing. Hana Luštická Ing. arch. Tomáš Šantavý</p>	<p>Datum: XIII/2001</p>
<p>Poznámka:</p>	
<p>21. Aktualizace 08.2013:</p> <p>Stavební charakter objektu:</p> <ul style="list-style-type: none">- hmotové řešení objektu beze změny- stavební zásahy do fasády nejsou provedeny <p>Technický stav:</p> <ul style="list-style-type: none">- krytina z lepenkového šindele nenahrazena- plastová okna za dřevěná vyměněna nejsou- na střeše se nachází čtyři vikýře	
<p>22. Objekt evidován jako architektonicky významná stavba v evidenci ÚAP</p>	
<p>23. Fotodokumentace:</p> 	

Jablonec nad Nisou – městská památková zóna

Hodnotící list objektu k plánu ochrany a hodnocení území památkové zóny:

1. Adresa (ulice, č. orient.):	Podhorská 15
č.p. 933	
2. Rejstříkové č. ÚSKP:	
3. Katastrální území:	Jablonec nad Nisou
4. St. parcela číslo:	769
5. Název nemovitosti:	městský dům
6. Vlastník:	PYRAMID, s. r. o. Podhorská 933/15 Jablonec nad Nisou
9. Stavební typ:	bytový dům s obchodním parterem
10. Počet obj., výčet objektů:	1
11. Počet podlaží:	3 NP, 1 PP
12. Autor architektonického návrhu (a poslední významné stavební etapy):	



13. Rok postavení, rok poslední významné obnovy, restaurování apod.:

- postaven koncem 19. století (1884)

14. Slohové zařazení, architektonická kvalita, urbanistický význam:

- dům s hodnotnou novorenesanční fasádou (přízemí přestavěno)
- leží výhodně od centra památkové zóny a je součástí řadové zástavby severní strany Podhorské ulice

15. Regulativy pro další užívání a obnovu:

- zachovat bydlení i obchod
- opravit fasády ve 2. patře, doplnit šambrány u oken a obnovit bosáž
- přeředit parter

16. Existující stavebně-historické, památkové, restaurátorské, archeologické a jiné průzkumy

k nemovitosti (úplný název průzkumu a jeho autor, rok pořízení, místo archivace):


17. Charakteristika souhrnné památkové hodnoty nemovitosti:



- řadový dvoupatrový dům se sedlovou střechou a schodišťovým rizalitem při zadní fasádě
- průčelní fasáda je pětiosá, v přízemí je 1. osou zapuštěný vstup do obchodu následují 3 obdélné výklade a zapuštěný vstup do domu – vše z hliníkových profilů – asi 70. léta 20. století (původní řešení parteru bylo s půlkulaté zakončenými otvory s klenáky v ose a bosáží), přízemí je od 1. patra odděleno profilovanou římsou, omítky 1. patra jsou zdobené bosáží, okna jsou obdélná dřevěná dvojitá s poutcem, čtyřřídlová a čtyřtábulková – původní lemovaná profilovanými šambránami, 1. 3. a 5. osa má trojúhelné frontony nesené volutovými konzolami 2. a 4. segmentové, parapet i vlys jsou zdobeny štukovým dekorem, mezi okny jsou medailony, okna ve 2. patře jsou totožná mají přímé římsy nesené konzolami, šambrány chybí, parapetní římsa je průběžná zvýrazněná geometrickým motivem, pod okny vystupuje a je nesená konzolami mezi kterými jsou festony, mezi okny je štukový dekor, pod stávajícím nástřikem fasády se rysuje bosáž, fasáda je ukončena korunní římsou se zjednodušenou profilací a zubofezem
- stav interiéru není znám

<p>18. Stavební, urbanistické, popř. výtvarné závady na objektu:</p> <ul style="list-style-type: none"> - řešení parteru - poškozené omítky, nevhodný nástřík, chybějící plastické prvky 	
<p>19. Předmět (způsob) památkové ochrany:</p> <ul style="list-style-type: none"> - jedná se o objekt zájmu památkové péče 	
<p>20. Zpracoval: ing. Hana Luštická ing. arch. Tomáš Šantavý</p>	<p>Datum: XII/2001</p>
<p>Poznámka:</p>	
<p>21. Aktualizace 08.2013: Stavební charakter objektu:</p> <ul style="list-style-type: none"> - hmotové řešení objektu beze změny - stavební zásahy do fasády nejsou provedeny <p>Technický stav:</p> <ul style="list-style-type: none"> - fasády ve 2. patře jsou opraveny, šambrány u oken doplněny nejsou, bosáž obnovena není - parter nezměněn 	
<p>22. Objekt evidován jako architektonicky významná stavba v evidenci ÚAP</p>	
<p>23. Fotodokumentace:</p> 	

Jablonec nad Nisou – městská památková zóna

Hodnotící list objektu k plánu ochrany a hodnocení území památkové zóny:

1. Adresa (ulice, č. orient.): Podhorská 17 č.p. 967	
2. Rejstříkové č. ÚSKP:	
3. Katastrální území: Jablonec nad Nisou	
4. St. parcela číslo: 768/1	
5. Název nemovitosti: městský dům	
6. Vlastník: Beneš Robert Lovecká 1129/7, Jablonec n. N. Bouda Václav Podhorská 967/17, Jablonec n. N. Christova I. Petřivna Podhorská 967/17, Jablonec n. N. Házová Jana Nádražní 728/9, Jablonec n. N. Madarová Eva Podhorská 967/17, Jablonec n. N. Novotná Jindra, DiS. Podhorská 967/17, Jablonec n. N. Pulda David Erbenova 4172/17, Jablonec n. N. Šilhán Václav č.p. 359, Nová Ves nad Nisou Vachková Michaela Podhorská 967/17, Jablonec n. N. Váňa Petr Podhorská 967/17, Jablonec n. N. Volf Vladimír Podhorská 967/17, Jablonec n. N. Volfová Renata Podhorská 967/17, Jablonec n. N. Zadražilová Blanka Podhorská 967/17, Jablonec n. N.	
9. Stavební typ: bytový dům s obchodním parterem	
10. Počet obj., výčet objektů: 1	
11. Počet podlaží: 4 NP, 1 PP	
12. Autor architektonického návrhu (a poslední významné stavební etapy):	
13. Rok postavení, rok poslední významné obnovy, restaurování apod.: - postaven koncem 19. století	
14. Slohové zařazení, architektonická kvalita, urbanistický význam: - původní dům s hodnotnou eklektickou fasádou (novorenesance) viz historické foto - leží východně od centra památkové zóny a je součástí řadové zástavby na severozápadní straně Podhorské ulice	
15. Regulaativy pro další užívání a obnovu: - zachovat bydlení a obchod - celý objekt architektonicky přeříšit	
16. Existující stavebně-historické, památkové, restaurátorské, archeologické a jiné průzkumy k nemovitosti (úplný název průzkumu a jeho autor, rok pořízení, místo archivace):	

<p>17. Charakteristika souhrnné památkové hodnoty nemovitosti:</p> <ul style="list-style-type: none"> - řadový třípatrový dům na nepravidelném půdoryse s plochou střechou (původně sedlovou) - z původního řešení zachována čířosá průčelní fasáda, kde první osou zleva je v přízemí průjezd a v patrech dvojice sdrůžených oken - stávající úprava bez památkové hodnoty - interiéry zásadně přestavěny 			<p>20. Zpracoval: Ing. Hana Luštická Ing. arch. Tomáš Šantavý</p> <p>Datum: XII/2001</p>	
<p>18. Stavební, urbanistické, popř. výtvarné závady na objektu:</p> <ul style="list-style-type: none"> - celkové řešení je pro dané území nevhodné <p>19. Předmět (způsob) památkové ochrany:</p> <ul style="list-style-type: none"> - objekt dotvářející charakter památkové zóny <p>Poznámka:</p>		<p>21. Aktualizace 08.2013:</p> <p>Stavební charakter objektu:</p> <ul style="list-style-type: none"> - hmotové řešení objektu beze změny - stavební zásahy do fasády nejsou provedeny <p>Technický stav:</p> <ul style="list-style-type: none"> - objekt architektonicky nezapadá do daného území - nepřefiřšen - okna jsou plastová - sokl z umělého kamene - billboardy na fasádě 		<p>22. Objekt zařazen mezi stavby bez výrazných hodnot, hmotově nerušící – Kategorie II.</p> <p>Stavba bez výraznějších historických architektonických hodnot hmotově a urbanisticky nerušící. Rekonstrukcí fasád objektu lze dosáhnout příznivého výrazu odpovídajícího podmínkám MPZ</p> <p>23. Fotodokumentace:</p> <div style="display: flex; justify-content: space-around;">   </div>

Jablonec nad Nisou – městská památková zóna

Hodnotící list objektu k plánu ochrany a hodnocení území památkové zóny:

1. Adresa (ulice, č. orient.):	nám. Dr. Farského 4
č.p. 1892	
2. Rejstříkové č. ÚSKP:	
3. Katastrální území:	Jablonec nad Nisou
4. St. parcela číslo:	1774
5. Název nemovitosti:	městský dům
6. Vlastník:	Hlubůčková Lucie Mšenská 3938/26, Mšeno nad Nisou, Jablonec nad Nisou
9. Stavební typ:	obytný dům
10. Počet obj., výčet objektů:	1
11. Počet podlaží:	2 NP, 1 PP
12. Autor architektonického návrhu (a poslední významné stavební etapy):	



13. Rok postavení, rok poslední významné obnovy, restaurování apod.:

- postaven začátkem 20. století

14. Slohové zařazení, architektonická kvalita, urbanistický význam:

- secesní vila (fasády zjednodušeny)
- leží východně od centra památkové zóny v zahradě na severovýchodní straně nám. Dr. Farského

15. Regulaivity pro další užívání a obnovu:

- zachovat bydlení
- obnovit hladkou strukturu omítek případně i plastické prvky (zjednodušené)

16. Existující stavebně-historické, památkové, restaurátorské, archeologické a jiné průzkumy

- k nemovitosti (úplný název průzkumu a jeho autor, rok pořízení, místo archivace):

17. Charakteristika souhrnné památkové hodnoty nemovitosti:

- samostatně stojící jednopatrový vilový dům se zvýšeným přízemím a členitým půdorysem i střechami, které jsou sedlové i s valbou, při jihozápadním nároží okrouhý rizalit zakončený v 1. patře balkónem se zděným geometricky prolamovaným zábradlím, fasády byly pravděpodobně při pozdějších úpravách zbaveny secesního dekoru, dveře, okna i ozdobné mříže jsou původní
- stav interiérů není znám

<p>18. Stavební, urbanistické, popř. výtvarné závady na objektu:</p> <ul style="list-style-type: none"> - břízolitové omítky, chybějící plastické prvky - nevhodná barevnost klempířských prvků (modrá) 	
<p>19. Předmět (způsob) památkové ochrany:</p> <ul style="list-style-type: none"> - objekt dotvářející charakter památkové zóny 	
<p>20. Zpracoval: Ing. Hana Luštická Ing. arch. Tomáš Šantavý</p>	<p>Datum: XII/2001</p>
<p>Poznámka:</p>	
<p>21. Aktualizace 08.2013: Stavební charakter objektu:</p> <ul style="list-style-type: none"> - hmolové řešení objektu beze změny - stavební zásahy do fasády nejsou provedeny <p>Technický stav:</p> <ul style="list-style-type: none"> - omítky jsou hrubé, břízolitové, hladká struktura neobnovena, chybějící plastické prvky nedoplněny - nevhodná barva klempířských prvků (modrá) přetřena na červeno - síšešní krytina z bobrovek, nad vstupem a nad balkónem je krytina plechová - sokl kamenný 	
<p>22. Objekt zařazen mezi architektonicky cenné stavby – Kategorie I. Architektonicko-stavební podstata objektu je zachována. Architektonická kvalita objektu spoulyvtváří charakter MPZ.</p>	
<p>23. Fotodokumentace:</p>	

Jablonec nad Nisou – městská památková zóna

Hodnotící list objektu k plánu ochrany a hodnocení území památkové zóny:

1. Adresa (ulice, č. orient.):	Smelanova 10a
č.p. 1954	
2. Rejstříkové č. ÚSKP:	5-5193
3. Katastrální území:	Jablonec nad Nisou
4. St. parcela číslo:	2315
5. Název nemovitosti:	městský dům
6. Vlastník:	náměstí T. G. Masaryka 584 BIŽU-NOVA, s.r.o. Smržovka
9. Stavební typ:	bytový dům s obchody v parteru
10. Počet obj., výčet objektů:	1
11. Počet podlaží:	3 NP, 1 PP, obytné podkrovní
12. Autor architektonického návrhu (a poslední významné stavební etapy):	arch. R. Hemmrich



13. Rok postavení, rok poslední významné obnovy, restaurování apod.:

- postaven v roce 1907

14. Slohové zařazení, architektonická kvalita, urbanistický význam:

- hodnotný secesní dům (geometrická secese)
- leží výhodně od centra památkové zóny na jižní straně Smetanovy ulice

15. Regulativy pro další užívání a obnovu:


- zachovat bydlení a obchod (i kanceláře)
- opravit fasády
- po dožití stávající krytiny z lepenkového šindele zvolit jiný druh krytiny – tašky nebo šablony typu eternit (eventuálně břidličné šablony)

16. Existující stavebně-historické, památkové, restaurátorské, archeologické a jiné průzkumy

k nemovitosti (úplný název průzkumu a jeho autor, rok pořízení, místo archivace):

17. Charakteristika souhrnné památkové hodnoty nemovitosti:

- řadový (dnes solitérně stojící) dvoupatrový dům s mansardovou střechou a věžovitým zakončením bočních arkýřů
- průčelní fasáda je v přízemí pětiosá, sířední osou je hlavní vstup do domu a do obchodů, dveře jsou dřevěné dvoukřídlové s půlkulatým nadsvětlíkem – původní, nad vstupem je vlnkovitě vzduťá půlkulatá římsa, ostatní osy jsou okenní, okna jsou obdélná půlkulatě zakončená dřevěná dvojitá s poutcem trojkřídlová a tříbulková lemovaná hladkou šambránou, 1. a 2. patro je čtyřosé, krajní osy jsou tvořeny segmentově vypouklými trojosými arkýři, mezi kterými jsou v obou patrech dvě okenní osy, okna jsou obdélná dřevěná dvojitá s poutcem, trojkřídlová, tříbulková, parapety jsou zdobeny štukovým zrcadlem, dvojlíce v 1. patře má společnou nadokenní římsu, okna ve 2. patře jsou totožná lemovaná hladkou lizénou, nad nimi je pás s dekorativním ornamentem, fasáda je zakončena korunní římsou, arkýře jsou bohatě dekorovány geometrickými ornamenty, okna arkýřů jsou v 1. i 2. patře totožná obdélná dvojitá s poutcem, dvoukřídlová, dvoutabulková propojená lizénovými rámcí a parapetními čtvercovými dekory,


<p>v úrovni korunní římsy jsou atkyně zdobený zubořezem a pak přechází do věžové podoby s valbovým zakončením, ve „věži“ je osazeno segmentově zakončené sedmikřídlové a sedmitabulkové okno se vzdutým příčником – všechna okna jsou původní</p> <p>- v interiérech se zachovala řada původních architektonických prvků a detailů</p>	<p>18. Stavební, urbanistické, popř. výtvarné závady na objektu:</p> <ul style="list-style-type: none"> - poškozené omítky - střešní krytina z lepenkového šindele 	<p>19. Předmět (způsob) památkové ochrany:</p> <ul style="list-style-type: none"> - exteriéry i interiéry se všemi stavebními konstrukcemi a architektonickými detaily 	<p>20. Zpracoval: Ing. Hana Luštická Ing. arch. Tomáš Šantavý</p> <p>Datum: XIII/2001</p>	<p>Poznámka:</p>	<p>21. Aktualizace 08.2013: Stavební charakter objektu:</p> <ul style="list-style-type: none"> - hmotové řešení objektu beze změny - stavební zásahy do fasády nejsou provedeny <p>Technický stav:</p> <ul style="list-style-type: none"> - poškozené omítky neopraveny - střešní krytina z lepenkového šindele nenahrazena 	<p>22. Objekt evidován jako nemovitá kulturní památka v seznamu ÚSKP</p>	<p>23. Fotodokumentace:</p> 
--	---	--	--	-------------------------	---	---	---

Jablonec nad Nisou – městská památková zóna

Hodnotící list objektu k plánu ochrany a hodnocení území památkové zóny:

1. Adresa (ulice, č. orient.): č.p. 4963	Podhorská 11
2. Rejstříkové č. ÚSKP:	
3. Katastrální území:	Jablonec nad Nisou
4. St. parcela číslo:	6780
5. Název nemovitosti:	obchod
6. Vlastník:	S.M. TRADE s.r.o. Pražská 13/19, Liberec III-Jeřáb, Liberec
9. Stavební typ:	stavba pro obchod
10. Počet obj., výčet objektů:	1
11. Počet podlaží:	1 NP
12. Autor architektonického návrhu (a poslední významné stavební etapy):	
13. Rok postavení, rok poslední významné obnovy, restaurování apod.:	
14. Slohové zařazení, architektonická kvalita, urbanistický význam:	
15. Regulativy pro další užívání a obnovu:	
16. Existující stavebně-historické, památkové, restaurátorské, archeologické a jiné průzkumy k nemovitosti (úplný název průzkumu a jeho autor, rok pořízení, místo archivace):	
17. Charakteristika souhrnné památkové hodnoty nemovitosti:	<ul style="list-style-type: none">- jednopodlažní budova s plochou střechou, pokrytou kačírkem, obložena šedým obkladem s výkladi z hliníkových profilů po celém obvodu- svým tvarem kopíruje uliční čáru a dotváří blokovou zástavbu v ulici Podhorská



<p>18. Stavební, urbanistické, popř. výtvarné závady na objektu:</p>	
<p>19. Předmět (způsob) památkové ochrany: - objekt bez památkové hodnoty</p>	<p>Datum: VIII/2013</p>
<p>20. Zpracoval: Bc. Jan Suchý Bc. Lukáš Kemr</p>	
<p>Poznámka:</p>	
<p>21. Aktualizace 08.2013: Nový zápis</p>	
<p>22. Objekt zařazen mezi stavby bez výrazných hodnot, hmotově nerušící – Kategorie II. Stavba bez výraznějších historických architektonických hodnot hmotově a urbanisticky nerušící.</p>	<p>23. Fotodokumentace:</p> 

Jablonec nad Nisou – městská památková zóna

Hodnotící list objektu k plánu ochrany a hodnocení území památkové zóny:

1. Adresa (ulice, č. orient.):	nám. Dr. Farského
č.p.	
2. Rejstříkové č. ÚSKP:	5-5459/1
3. Katastrální území:	Jablonec nad Nisou
4. St. parcela číslo:	52/1
5. Název nemovitosti:	evangelický kostel
6. Vlastník:	Náboženská obec církve československé husitské v Jablonec nad Nisou
9. Stavební typ:	jednoduchý kostel s věží
10. Počet obj., výčet objektů:	1
11. Počet podlaží:	
12. Autor architektonického návrhu (a poslední významné stavební etapy):	arch. Arwed Thamerus



13. Rok postavení, rok poslední významné obnovy, restaurování apod.:

- postaven v roce 1833-38 (vysvěcen 20.10.1838)
- v roce 1861 přistavěna dřevěná věž
- celková přestavba v roce 1892
- celková obnova v 90. letech 20. století

14. Slohové zařazení, architektonická kvalita, urbanistický význam:

- kostel v novogotickém slohu
- leží východně od centra památkové zóny na východní straně nám. Dr. Farského jehož je dominantou

15. Regulativy pro další užívání a obnovu:

- zachovat církevní a kulturní využití
- opravit portál hlavních vstupních dveří
- odstranit přerostlé jehličnany při jihozápadním průčelí

16. Existující stavebně-historické, památkové, restaurátorské, archeologické a jiné průzkumy k nemovitosti (úplný název průzkumu a jeho autor, rok pořízení, místo archivace):

- doporučuje se zpracování pasportu

17. Charakteristika souhrnné památkové hodnoty nemovitosti:

- orientovaný jednoduchý kostel s předsazenou vysokou hranolovou věží s jehlancovitým zastřešením a obdélnou sakristií při východní straně, v závěru lodi sanktusová věžička, v průčelí a v sakristii je rozetové okno, ostatní okna s lomeným obloukem, portál je ústupkový, omítky jsou zdobeny pásovou bosáží a členěny pilastry zakončenými na věži i na lodi říliami, v oknech jsou leptaná skla, na věži původní věžní hodiny
- zařízení interiéru se dochovalo takřka v původním stavu

<p>18. Stavební, urbanistické, popř. výtvarné závady na objektu:</p> <ul style="list-style-type: none">- špatně restaurovaný kamenný portál u hlavního vchodu
<p>19. Předmět (způsob) památkové ochrany:</p> <ul style="list-style-type: none">- exteriéry i interiéry se všemi stavebními konstrukcemi a architektonickými detaily- kostel je součástí areálu kostela církve čs. husitské (rejstříkové č. 5-5459) tvořeného kostelem (rejstříkové č. 5-5459/1) a farou čp. 582 (rejstříkové č. 5-5459/2)
<p>20. Zpracoval: Ing. Hana Luštická Ing. arch. Tomáš Šanlavý</p> <p>Datum: XIII/2001</p>
<p>Poznámka:</p>
<p>21. Aktualizace 08.2013:</p> <p>Stavební charakter objektu:</p> <ul style="list-style-type: none">- hmotové řešení objektu beze změny- stavební zásahy do fasády nejsou provedeny <p>Technický stav:</p> <ul style="list-style-type: none">- portál hlavních vstupních dveří je opraven, známky špatného restaurování odstraněny- přerostlá zeleň u jinozápadního průčelí byla odstraněna
<p>22. Objekt evidován jako nemovitá kulturní památka v seznamu ÚSKP</p>
<p>23. Fotodokumentace:</p> 